









- Legende**
-  Kulturbauwerk
  -  Archäologisches Schutzgebiet
  -  Flachmoor ohne Beweidung und ohne Düngung
  -  Pufferzone ohne Düngung
  -  Geotopchutzgebiet
  -  Lebensraum - Kerngebiet
  -  Lebensraum - Schutzgebiet
  -  Wildruhezone

Naturechtsgebiet  
Art. 7 BVG

- Hinweise**
-  Ständes Gewässer
  -  Wald



Kanton St. Gallen  
Gemeinde Wartau

**Plan zur Schutzverordnung**  
**Teil West**  
**1 : 5000**

Vom Gemeinderat erlassen am: 13. November 2007  
Der Gemeindepräsident: B. Tinner  
Der Gemeinderatschreiber: M. Stark

Öffentlich ausgelegt vom 21. November 2007 bis 20. Dezember 2007

Vom Baudepartement des Kantons St. Gallen genehmigt am: 6. Oktober 2008  
In Ermächtigung  
Der Leiter des Amtes für Raumentwicklung: U. Strauss